

УТВЕРЖДАЮ

Директор Департамента природных  
ресурсов и экологии города  
Севастополя - член Правительства  
Севастополя

(должность)



(подпись)

Ю.А.Гаврилова

(расшифровка подписи)

«26» января 20 26 г.

# ГОСУДАРСТВЕННОЕ ЗАДАНИЕ №

1

на 2026, 2027 и 2028 год

Наименование  
государственного учреждения  
(обособленного подразделения)

Государственное бюджетное учреждение города Севастополя  
"Экологический центр"

Вид деятельности

государственного учреждения

Испытания и анализ состава и чистоты материалов и веществ: анализ  
химических и биологических свойств материалов и веществ; испытания и  
анализ в области гигиены питания, включая ветеринарный контроль и  
контроль за производством продуктов питания

Прочие виды полиграфической деятельности

Деятельность, связанная с использованием вычислительной техники и  
информационных технологий, прочая

Деятельность по созданию и использованию баз данных и  
информационных ресурсов

Работы геолого-разведочные, геофизические и геохимические в области  
изучения недр и воспроизводства минерально-сырьевой базы

Деятельность топографо-геодезическая

Коды

Форма  
по ОКУД

0506001

Дата начала действия

01.01.2026

Дата окончания  
действия

31.12.2028

Код по сводному  
реестру

672Z8632

По ОКВЭД

71.20.1

По ОКВЭД

18.12

По ОКВЭД

62.09

По ОКВЭД

63.11.1

По ОКВЭД

71.12.3

По ОКВЭД

71.12.41

(обособленного подразделения)

Деятельность картографическая, включая деятельность в областях наименований географических объектов и создания и ведения картографо-геодезического фонда
Деятельность, связанная со сбором, обработкой и подготовкой картографической и космической информации, включая аэросъемку
Деятельность в области гидрометеорологии и смежных с ней областях, мониторинга состояния окружающей среды, ее загрязнения
Деятельность библиотек и архивов
(указывается вид деятельности федерального государственного учреждения из общероссийского базового перечня или регионального перечня)

По ОКВЭД	71.12.42
По ОКВЭД	71.12.44
По ОКВЭД	71.12.5
По ОКВЭД	91.01
По ОКВЭД	

Часть I. Сведения об оказываемых государственных услугах

Раздел 1

1. Наименование

государственной услуги

Представление в пользование геологической информации о недрах

Код по общероссийскому  
базовому перечню или  
региональному перечню

0128

2. Категории потребителей

государственной услуги

Юридические лица. Физические лица.

3. Показатели, характеризующие объем и (или) качество государственной услуги

3.1. Показатели, характеризующие качество государственной услуги

Уникальный номер реестровой записи <sup>5</sup>	Показатель, характеризующий содержание государственной услуги (по справочникам)			Показатель, характеризующий условия (формы) оказания государственной услуги (по справочникам)		Показатель качества государственной услуги	Значение показателя качества государственной услуги			Допустимые (возможные) отклонения от установленных показателей качества государственной услуги			
	(наименование показателя)	(наименование показателя)	(наименование показателя)	(наименование показателя)	(наименование показателя)	наименование показателя	единица измерения		2026 год (1-й год планового периода)	2027 год (2-й год планового периода)	2028 год (3-й год планового периода)	в процентах	в абсолютных показателях
							наименование	код по ОКЕИ					
1	2	3	4	5	6	7	8	9	10	11	12	13	14
711231.P.80.0.01280001003	Представление в пользование первичной геологической информации о недрах и интерпретированной геологической информации и недрах			в плановой форме	в плановой форме	отсутствие жалоб от заявителя	процент	744	100	100	100	-	-

3.2. Показатели, характеризующие объем государственной услуги

Уникаль- ный номер реестровой записи	Показатель, характеризующий содержание государственной услуги (по справочникам)			Показатель, характеризую- щий условия (формы) оказания государственной услуги (по справочникам)		Показатель объема государственной услуги		Значение показателя объема государственной услуги			Размер платы (цена, тариф)			Допустимые (возможные) отклонения от установлен- ных показателей объема государственной услуги		
	(наименование показателя)	(наименование показателя)	(наименование показателя)	(наименование показателя)	(наименование показателя)	наимено- вание показа- теля	единица измерения		2026 год (1-й год планово- го перио- да)	2027 год (2-й год планово- го перио- да)	2028 год (3-й год планово- го перио- да)	2026 год (1-й год планово- го перио- да)	2027 год (2-й год планово- го перио- да)	2028 год (3-й год планово- го перио- да)	в про- центах	в абсолютных показателях
							наимено- вание	код по ОКЕИ								
1	2	3	4	5	6	7	8	9	10	11	12	13	14	15	16	17
711231.P.80.0.0 1280001003	Представление в пользование первичной геологической информации о недрах и интерпретированной геологической информации и недрах			в плановой форме	в плановой форме	количество предоставленной геологической информации в единицах хранения	единица	642	500	500	500	725.10	761.00	791.40	10	50

4. Нормативные правовые акты, устанавливающие размер платы (цену, тариф) либо порядок ее (его) установления

Нормативный правовой акт				
вид	принявший орган	дата	номер	наименование
1	2	3	4	5
услуга бесплатная				

5. Порядок оказания государственной услуги

5.1. Нормативные правовые акты,  
регулирующие порядок оказания

государственной услуги

Постановление Правительства РФ от 02.02.2024 № 110 "Об утверждении правил использования геологической информации о недрах, обладателем которой является Российская Федерация", приказ Минприроды России № 122 "Об утверждении административного регламента Федерального агентства по недропользованию государственной услуги по предоставлению геологической информации о недрах, полученной в результате государственного геологического изучения недр"

(наименование, номер и дата нормативного правового акта)

5.2. Порядок информирования потенциальных потребителей государственной услуги

Способ информирования	Состав размещаемой информации	Частота обновления информации
1	2	3
1. Официальный сайт ГБУ Севастополя "Экологический центр"	Законодательные и иные нормативные правовые акты, регулирующие деятельность по предоставлению государственной услуги, справочная информация о ГБУ Севастополя "Экологический центр"	по мере изменений в нормативных актах

Часть II. Сведения о выполняемых работах

Раздел 2

1. Наименование работы Ведение информационных ресурсов и баз данных

Код по общероссийскому базовому  
перечню или региональному перечню

0032

2. Категории потребителей работы Органы государственной власти. В интересах общества.

3. Показатели, характеризующие объем и (или) качество работы

3.1. Показатели, характеризующие качество работы

Уникальный номер реестровой записи <sup>5</sup>	Показатель, характеризующий содержание работы (по справочникам)			Показатель, характеризующий условия (формы) выполнения работы (по справочникам)		Показатель качества работы		Значение показателя качества работы			Допустимые (возможные) отклонения от установленных показателей качества работы		
	(наименование показателя)	(наименование показателя)	(наименование показателя)	(наименование показателя)	(наименование показателя)	наименование показателя	единица измерения		2026 год (1-й год планового периода)	2027 год (2-й год планового периода)	2028 год (3-й год планового периода)	в про- центах	в абсолютных показателях
							наимено- вание	код по ОКЕИ					
1	2	3	4	5	6	7	8	9	10	11	12	13	14
631111.P.80.1 .00320001002	Ведение геоинформационного обеспечения и решения задач геологического изучения и использования недр			в плановой форме	в плановой форме	отношение количества поступивших данных на бумажных носителях к количеству данных внесённых в информационные системы	процент	744	100	100	100	-	-

3.2. Показатели, характеризующие объем работы:

Уникаль- ный номер реестровой записи <sup>5</sup>	Показатель, характеризующий содержание работы (по справочникам)			Показатель, характеризую- щий условия (формы) выполнения работы (по справочникам)		Показатель объема работы			Значение показателя качества работы			Размер платы (цена, тариф)			Допустимые (возможные) отклонения от установле- нных показателей объема работы		
	_____	_____	_____	_____	_____	наимено- вание показа- теля	единица измерения		описа- ние работы	2026 год (1-й год планово- го перио- да)	2027 год (2-й год планово- го перио- да)	2028 год (3-й год планово- го перио- да)	2026 год (1-й год планово- го перио- да)	2027 год (2-й год планово- го перио- да)	2028 год (3-й год планово- го перио- да)	в про- центах	в абсолютных показателях
							наимено- вание	код по ОКЕИ									
1	2	3	4	5	6	7	8	9	10	11	12	13	14	15	16	17	18
631111.P.80 .1.00320001 002	Ведение геоинформационного обеспечения и решения задач геологического изучения и использования недр			в плановой форме	в плановой форме	количество записей источника	единица	642	Пополнение информационно- аналитических и автоматизированных систем в области геологического изучения недр и недропользования	902	902	902	610.90	640.00	665.90	10	90

Часть II. Сведения о выполняемых работах

Раздел 3

1. Наименование работы Обеспечение сохранности и учет архивных документов

Код по общероссийскому базовому  
перечню или региональному перечню

0031

2. Категории потребителей работы Органы государственной власти. В интересах общества.

3. Показатели, характеризующие объем и (или) качество работы

3.1. Показатели, характеризующие качество работы

Уникальный номер реестровой записи <sup>5</sup>	Показатель, характеризующий содержание работы (по справочникам)			Показатель, характеризующий условия (формы) выполнения работы (по справочникам)		Показатель качества работы			Значение показателя качества работы			Допустимые (возможные) отклонения от установленных показателей качества работы	
	(наименование показателя)	(наименование показателя)	(наименование показателя)	(наименование показателя)	(наименование показателя)	наименование показателя	единица измерения		2026 год (1-й год планового периода)	2027 год (2-й год планового периода)	2028 год (3-й год планового периода)	в про- центах	в абсолютных показателях
							наимено- вание	код по ОКЕИ					
1	2	3	4	5	6	7	8	9	10	11	12	13	14
910112.Р.80.1. 00310001002	Сбор, учет, хранение и систематизация геологических информационных ресурсов			в плановой форме	в плановой форме	соответствие требованиям и инструкциям по сбору, учету и хранению архивной геологической информации	процент	744	100	100	100	-	-

3.2. Показатели, характеризующие объем работы:

Уникаль- ный номер реестровой записи <sup>5</sup>	Показатель, характеризующий содержание работы (по справочникам)			Показатель, характеризую- щий условия (формы) выполнения работы (по справочникам)		Показатель объема работы			Значение показателя качества работы			Размер платы (цена, тариф)			Допустимые (возможные) отклонения от установлен- ных показателей объема работы		
	(наименование показателя)	(наименование показателя)	(наименование показателя)	(наименование показателя)	(наименование показателя)	наимено- вание показа- теля	единица измерения		описание работы	2026 год (1-й год планово- го перио- да)	2027 год (2-й год планово- го перио- да)	2028 год (3-й год планово- го перио- да)	2026 год (1-й год планово- го перио- да)	2027 год (2-й год планово- го перио- да)	2028 год (3-й год планово- го перио- да)	в про- центах	в абсолютных показателях
							наимено- вание	код по ОКЕИ									
1	2	3	4	5	6	7	8	9	10	11	12	13	14	15	16	17	18
910112.Р.80 .1.00310001 002	Сбор, учет, хранение и систематизация геологических информационных ресурсов			в плановой форме	в плановой форме	объем храняемых документов	единица	642	Сбор, учет, хранение и систематизация геологических информационных ресурсов и лицензионных материалов. Ведение и учет всех видов геологической изученности. Формирование электронного архива материалов по геологии и недропользованию посредством перевода на машиночитаемые носители	3070	3220	3370	578.20	605.20	628.90	10	307

Часть II. Сведения о выполняемых работах

Раздел 4

1. Наименование работы

Проведение наблюдений за опасными экзогенными геологическими процессами на территории города Севастополя

Код по общероссийскому базовому перечню или региональному перечню

0168

2. Категории потребителей работы

Органы государственной власти. В интересах общества.

3. Показатели, характеризующие объем и (или) качество работы

3.1. Показатели, характеризующие качество работы

Уникальный номер реестровой записи <sup>5</sup>	Показатель, характеризующий содержание работы (по справочникам)			Показатель, характеризующий условия (формы) выполнения работы (по справочникам)		Показатель качества работы			Значение показателя качества работы			Допустимые (возможные) отклонения от установленных показателей качества работы	
	(наименование показателя)	(наименование показателя)	(наименование показателя)	(наименование показателя)	(наименование показателя)	наименование показателя	единица измерения		2026 год (очередной финансовый год)	2027 год (1-й год планового периода)	2028 год (2-й год планового периода)	в процентах	
							наименование	код по ОКЕИ					
1	2	3	4	5	6	7	8	9	10	11	12	13	14
711239.P.80.1.01680001002	Проведение наблюдений на утвержденных пунктах наблюдений			в плановой форме	в плановой форме	Своевременное проведение инженерно-геологических наблюдений в соответствии с проектной документацией	процент	744	100	100	100	-	-

3.2. Показатели, характеризующие объем работы:

Уникаль- ный номер реестровой записи <sup>5</sup>	Показатель, характеризующий содержание работы (по справочникам)			Показатель, характеризую- щий условия (формы) выполнения работы (по справочникам)		Показатель объема работы				Значение показателя качества работы			Размер платы (цена, тариф)			Допустимые (возможные) отклонения от установле- нных показателей качества работы	
	(наименование показателя)	(наименование показателя)	(наименование показателя)	(наименование показателя)	(наименование показателя)	наимено- вание  показа- теля	единица измерения		описание работы	2026 год (очеред- ной фи- нансовый год)	2027 год (1-й год планово- го перио- да)	2028 год (2-й год планово- го перио- да)	2026 год (очеред- ной фи- нансовый год)	2027 год (1-й год планово- го перио- да)	2028 год (2-й год планово- го перио- да)	в про- центах	в абсолютных показателях
							наимено- вание	код по ОКЕИ									
1	2	3	4	5	6	7	8	9	10	11	12	13	14	15	16	17	18
711239.P.80.1.01680001002	Проведение наблюдений на утвержденных пунктах наблюдений			в плановой форме	в плановой форме	Количество обследований на утвержденных пунктах	единица	642	Выполнение работ по обследованию опасных экзогенных геологических процессов на пунктах наблюдений, утвержденных Учредителем	40	40	40	2,068.10	2,134.45	3,578.90	10	4

Часть II. Сведения о выполняемых работах

Раздел 4

1. Наименование работы

Проведение наблюдений за опасными экзогенными геологическими процессами на территории города Севастополя

Код по общероссийскому базовому перечню или региональному перечню

0168

2. Категории потребителей работы

Органы государственной власти. В интересах общества.

3. Показатели, характеризующие объем и (или) качество работы

3.1. Показатели, характеризующие качество работы

Уникальный номер реестровой записи <sup>5</sup>	Показатель, характеризующий содержание работы (по справочникам)			Показатель, характеризующий условия (формы) выполнения работы (по справочникам)		Показатель качества работы			Значение показателя качества работы			Допустимые (возможные) отклонения от установленных показателей качества работы	
	(наименование показателя)	(наименование показателя)	(наименование показателя)	(наименование показателя)	(наименование показателя)	наименование показателя	единица измерения		2026 год (очеред- ной финан- совый год)	2027 год (1-й год планового периода)	2028 год (2-й год планового периода)	в про- центах	в абсолютных показателях
							наимено- вание	код по ОКЕИ					
1	2	3	4	5	6	7	8	9	10	11	12	13	14
711239.P.80. 1.016800020 02	Проведение оперативных наблюдений по запросам			в оперативной форме	в оперативной форме	Своевременное проведение инженерно- геологических обследований	процент	744	100	100	100	-	-

3.2. Показатели, характеризующие объем работы:

Уникаль- ный номер реестровой записи <sup>5</sup>	Показатель, характеризующий содержание работы (по справочникам)			Показатель, характери- зующий условия (формы) выполнения работы (по справочникам)	Показатель объема работы				Значение показателя качества работы			Размер платы (цена, тариф)			Допустимые (возможные) отклонения от установле- нных показателей качества работы		
	<div>_____</div> <div>(наименование показателя)</div>	<div>_____</div> <div>(наименование показателя)</div>	<div>_____</div> <div>(на име- новани- и)</div>	<div>_____</div> <div>(наименование показателя) (наименован- ие показателя)</div>	наимено- вание  показа- теля	единица измерения		описание работы	2026 год  (очеред- ной фи- нансовый год)	2027 год  (1-й год планово- го перио- да)	2028 год  (2-й год планово- го перио- да)	2026 год  (очеред- ной фи- нансовый год)	2027 год  (1-й год планово- го перио- да)	2028 год  (2-й год планово- го перио- да)	в про- центах	в абсолютных показателях	
						наимено- вание	код по ОКЕИ										
1	2	3	4	5	6	7	8	9	10	11	12	13	14	15	16	17	18
711239.P.8 0.1.016800 02002	Проведение оперативных наблюдений по запросам			в оперативно й форме	в оператив- ной форме	Количество обследований на пунктах по запросам	единица	642	Выполнение работ по оперативному обследованию пунктов опасных экзогенных геологических процессов по запросам	18	18	18	1,477.50	1,559.20	1,604.90	10	2



Часть II. Сведения о выполняемых работах

Раздел 5

0300

1. Наименование работы Телеинспекционное обследование объекта недропользования с целью определения его технического состояния

2. Категории потребителей работы Органы государственной власти. В интересах общества.

3. Показатели, характеризующие объем и (или) качество работы

3.1. Показатели, характеризующие качество работы

Уникальный номер реестровой записи <sup>5</sup>	Показатель, характеризующий содержание работы (по справочникам)			Показатель, характеризующий условия (формы) выполнения работы (по справочникам)		Показатель качества работы			Значение показателя качества работы			Допустимые (возможные) отклонения от установленных показателей качества работы	
	<div>_____</div> (наименование показателя)	<div>_____</div> (наименование показателя)	<div>_____</div> (наименование показателя)	<div>_____</div> (наименование показателя)	<div>_____</div> (наименование показателя)	наименование показателя	единица измерения		2026 год (очеред- ной финан- совый год)	2027 год (1-й год планового периода)	2028 год (2-й год планового периода)	в про- центах	в абсолютных показателях
							наимено- вание	код по ОКЕИ					
1	2	3	4	5	6	7	8	9	10	11	12	13	14
711239.P.80.1.03000001001	Телеинспекционное обследование объекта недропользования с целью определения его технического состояния			в плановой форме	в плановой форме	предоставление данных по результатам "телеинспекционного обследование объекта недропользования" без нарушений установленных состава и срока	процент	744	100	100	100	-	-

3.2. Показатели, характеризующие объем работы:

Уникальный номер реестровой записи <sup>5</sup>	Показатель, характеризующий содержание работы (по справочникам)			Показатель, характеризующий условия (формы) выполнения работы (по справочникам)		Показатель объема работы			Значение показателя качества работы			Размер платы (цена, тариф)			Допустимые (возможные) отклонения от установленных показателей качества работы		
	(наименование показателя)	(наименование показателя)	(наименование показателя)	(наименование показателя)	(наименование показателя)	наименование показателя	единица измерения		описание работы	2026 год (очередной финансовый год)	2027 год (1-й год планового периода)	2028 год (2-й год планового периода)	2026 год (очередной финансовый год)	2027 год (1-й год планового периода)	2028 год (2-й год планового периода)	в процентах	в абсолютных показателях
							наименование	код по ОКЕИ									
1	2	3	4	5	6	7	8	9	10	11	12	13	14	15	16	17	18
711239.P.80.1.03000001001	Телеинспекционное обследование объекта недропользования с целью определения его технического состояния			в плановой форме	в плановой форме	Количество обследований объекта недропользования	единица	642	Выполнение работ по телеинспекционному обследованию объекта недропользования с целью определения его технического состояния	5	5	5	210.00	218.10	227.20	10	-

Часть II. Сведения о выполняемых работах

Раздел 6

1. Наименование работы Мониторинг состояния и охраны геологической среды

Код по общероссийскому базовому  
перечню или региональному перечню

0014

2. Категории потребителей работы Органы государственной власти. В интересах общества.

3. Показатели, характеризующие объем и (или) качество работы

3.1. Показатели, характеризующие качество работы

Уникальный номер реестровой записи <sup>5</sup>	Показатель, характеризующий содержание работы (по справочникам)			Показатель, характеризующий условия (формы) выполнения работы (по справочникам)		Показатель качества работы			Значение показателя качества работы			Допустимые (возможные) отклонения от установленны показателей качества работы	
	(наименование показателя)	(наименование показателя)	(наименование показателя)	(наименование показателя)	(наименование показателя)	наименование показателя	единица измерения		2026 год (1-й год планового периода)	2027 год (2-й год планового периода)	2028 год (3-й год планового периода)	в про- центах	в абсолютных показателях
							наимено- вание	код по ОКЕИ					
1	2	3	4	5	6	7	8	9	10	11	12	13	14
711231.P.80.1.00330001002	Государственный мониторинг за участками загрязнения подземных вод			в плановой форме	в плановой форме	предоставление данных по подсистеме "подземные воды" без нарушений установленных состава и сроков	процент	744	100	100	100	-	-

3.2. Показатели, характеризующие объем работы:

Уникаль- ный номер реестровой записи <sup>5</sup>	Показатель, характеризующий содержание работы (по справочникам)			Показатель, характеризую- щий условия (формы) выполнения работы (по справочникам)		Показатель объема работы			Значение показателя качества работы			Размер платы (цена, тариф)			допустимые (возможны отклонения от установле- нных показателей объема работы		
	(наименование показателя)	(наименование показателя)	(наименование показателя)	(наименование показателя)	(наименование показателя)	наимено- вание показа- теля	единица измерения		описа- ние работы	2026 год (1-й год планово- го перио- да)	2027 год (2-й год планово- го перио- да)	2028 год (3-й год планово- го перио- да)	2026 год (1-й год планово- го перио- да)	2027 год (2-й год планово- го перио- да)	2028 год (3-й год планово- го перио- да)	в про- центах	абсолютны показателях
							наимено- вание	код по ОКЕИ									
1	2	3	4	5	6	7	8	9	10	11	12	13	14	15	16	17	18
711231.P.80.1.00330001002	Государственный мониторинг за участками загрязнения подземных вод			в плановой форме	в плановой форме	количество пунктов наблюдений за участками загрязнения подземных вод	единица	642	Обеспечение мониторинга подземных вод на территории города Севастополя. Оценка состояния подземных вод и его изменений.	11	11	11	1,857.30	1,857.30	0.00	-	-

Часть II. Сведения о выполняемых работах

Раздел 6

1. Наименование работы

Мониторинг состояния и охраны геологической среды

Код по общероссийскому базовому перечню или региональному перечню

0014

2. Категории потребителей работы

Органы государственной власти. В интересах общества.

3. Показатели, характеризующие объем и (или) качество работы  
3.1. Показатели, характеризующие качество работы

Уникальный номер реестровой записи <sup>5</sup>	Показатель, характеризующий содержание работы (по справочникам)		Показатель, характеризующий условия (формы) выполнения работы (по справочникам)		Показатель качества работы			Значение показателя качества работы			Допустимые (возможные) отклонения от установленных показателей качества работы		
	(наименование показателя)	тип и единица измерения (наименование показателя)	(наименование показателя)	(наименование показателя)	наименование показателя	единица измерения		2026 год (1-й год планового периода)	2027 год (2-й год планового периода)	2028 год (3-й год планового периода)	в процентах	в абсолютных показателях	
						наименование	код по ОКЕИ						
1	2	3	4	5	6	7	8	9	10	11	12	13	14
711239.P.80.1.00140001002	Государственный мониторинг за опасными экзогенными геологическими процессами			в плановой форме	в плановой форме	предоставление данных по подсистеме "опасные экзогенные геологические процессы" без нарушений установленных состава и срока	процент	744	100	100	100	-	-

3.2. Показатели, характеризующие объем работы:

Уникальный номер реестровой записи <sup>5</sup>	Показатель, характеризующий содержание работы (по справочникам)			Показатель, характеризующий условия (формы) выполнения работы (по справочникам)		Показатель объема работы				Значение показателя качества работы			Размер платы (цена, тариф)			Допустимые (возможные) отклонения от установленных показателей объема работы	
	(наименование показателя)	(наименование показателя)	(наименование показателя)	(наименование показателя)	наименование показателя	единица измерения		описание работы	2026 год (1-й год планового периода)	2027 год (2-й год планового периода)	2028 год (3-й год планового периода)	2026 год (1-й год планового периода)	2027 год (2-й год планового периода)	2028 год (3-й год планового периода)	в процентах	в абсолютных показателях	
						наименование	код по ОКЕИ										
1	2	3	4	5	6	7	8	9	10	11	12	13	14	15	16	17	18
711239.P.80.1.00140001002	Государственный мониторинг за опасными экзогенными геологическими процессами			в плановой форме	в плановой форме	количество наблюдаемых проявлений за опасными экзогенными геологическими процессами	единица	642	Обеспечение мониторинга опасных экзогенных геологических процессов на территории города Севастополя. Оценка воздействия опасных геологических процессов на состояние недр, ежегодный прогноз развития опасных экзогенных геологических процессов	10	10	10	2,068.10	2,134.45	0.00	-	-

Часть II. Сведения о выполняемых работах

Раздел 7

1. Наименование работы Мониторинг состояния и охраны геологической среды

2. Категории потребителей работы Органы государственной власти. В интересах общества.

3. Показатели, характеризующие объем и (или) качество работы

3.1. Показатели, характеризующие качество работы

Код по общероссийскому базовому  
перечню или региональному перечню

0014

Уникальный номер реестровой записи <sup>5</sup>	Показатель, характеризующий содержание работы (по справочникам)			Показатель, характеризующий условия (формы) выполнения работы (по справочникам)		Показатель качества работы			Значение показателя качества работы			Допустимые (возможные) отклонения от установленных показателей качества работы	
	(наименование показателя)	(наименование показателя)	(наименование показателя)	(наименование показателя)	(наименование показателя)	наименование показателя	единица измерения		2026 год (1-й год планового периода)	2027 год (2-й год планового периода)	2028 год (3-й год планового периода)	в про- центах	в абсолютных показателях
							наимено- вание	код по ОКЕИ					
1	2	3	4	5	6	7	8	9	10	11	12	13	14
711239.P.80.1 .00140001002	Государственный мониторинг за опасными эндогенными геологическими процессами			в плановой форме	в плановой форме	предоставление данных по подсистеме "опасные эндогенные геологические процессы" без нарушений установленных состава и срока	процент	744	100	100	100	-	-

3.2. Показатели, характеризующие объем работы:

Уникаль- ный номер реестровой записи <sup>5</sup>	Показатель, характеризующий содержание работы (по справочникам)			Показатель, характеризую- щий условия (формы) выполнения работы (по справочникам)		Показатель объема работы			Значение показателя качества работы			Размер платы (цена, тариф)			Допустимые (возможные) отклонения от установлен- ных показателей объема работы		
	<div>_____</div> (наименование показателя)	<div>_____</div> (наименование показателя)	<div>_____</div> (наименование показателя)	<div>_____</div> (наименование показателя)	<div>_____</div> (наименование показателя)	наимено- вание показа- теля	единица измерения		описание работы	2026 год (1-й год планово- го перио- да)	2027 год (2-й год планово- го перио- да)	2028 год (3-й год планово- го перио- да)	2026 год (1-й год планово- го перио- да)	2027 год (2-й год планово- го перио- да)	2028 год (3-й год планово- го перио- да)	в про- центах	в абсолютных показателях
							наимено- вание	код по ОКЕИ									
1	2	3	4	5	6	7	8	9	10	11	12	13	14	15	16	17	18
711239.P.80 .1.00140001 002	Государственный мониторинг за опасными эндогенными геологическими процессами			в плановой форме	в плановой форме	количество наблюдательных скважин гидрогеодеформа- ционного поля	единица	642	Обеспечение мониторинга состояния геодинамической активности геологической среды	1	1	1	1,115.60	1,160.20	0.00	-	-

Часть II. Сведения о выполняемых работах

Раздел 8

1. Наименование работы Мониторинг состояния и охраны геологической среды

Код по общероссийскому базовому  
перечню или региональному перечню

0014

2. Категории потребителей работ Органы государственной власти. В интересах общества.

3. Показатели, характеризующие объем и (или) качество работы

3.1. Показатели, характеризующие качество работы

Уникальный номер реестровой записи <sup>5</sup>	Показатель, характеризующий содержание работы (по справочникам)		Показатель, характеризующий условия (формы) выполнения работы (по справочникам)		Показатель качества работы			Значение показателя качества работы			Допустимые (возможные) отклонения от установленных показателей качества работы		
	<div></div> <div>(наименование показателя)</div>	<div>на им ен о</div> <div>(наименование показателя)</div>	<div></div> <div>(наименование показателя)</div>	<div></div> <div>(наименование показателя)</div>	<div>наименование показателя</div>	единица измерения		2026 год  (очеред- ной финан- совый год)	2027 год  (1-й год планового периода)	2028 год  (2-й год планового периода)	в про- центах	в абсолютных показателях	
1	2	3	4	5	6	7	8	9	10	11	12	13	14
711239.P.80.1 .01680002002	Региональный мониторинг подземных вод			в плановой форме	в плановой форме	Своевременное проведение регионального мониторинга подземных вод	процент	744	100	100	100	-	-

3.2. Показатели, характеризующие объем работы:

Уникаль- ный номер реестровой записи <sup>5</sup>	Показатель, характеризующий содержание работы (по справочникам)		Показатель, характеризую- щий условия (формы) выполнения работы (по справочникам)		Показатель объема работы			Значение показателя качества работы			Размер платы (цена, тариф)			Допустимые (возможные) отклонения от установлен- ных показателей качества работы		
	<div>_____</div> <div>(наименование показателя)</div>	<div>_____</div> <div>(наименование показателя)</div>	<div>_____</div> <div>(наименование показателя)</div>	<div>_____</div> <div>(наименование показателя)</div>	наимено- вание  показа- теля	единица измерения		описание работы	2026 год  (очеред- ной фи- нансовый год)	2027 год  (1-й год планово- го перио- да)	2028 год  (2-й год планово- го перио- да)	2026 год  (очеред- ной фи- нансовый год)	2027 год  (1-й год планово- го перио- да)	2028 год  (2-й год планово- го перио- да)	в про- центах	в абсолютных показателях
						наимено- вание	код по ОКЕИ									
1	2	3	5	6	7	8	9	10	11	12	13	14	15	16	17	18
711239.P.80 .1.00140001 002	Региональный мониторинг подземных вод		в плановой форме	в плановой форме	Количество пунктов наблюдений региональной сети мониторинга за участками загрязнения подземных вод	единица	642	Выполнение работ по региональному мониторингу подземных вод	10	10	10	2,358.10	2,176.90	2,267.50	10	2

Часть II. Сведения о выполняемых работах

Раздел 9

1. Наименование работы Лабораторно- аналитическое сопровождение государственного контроля (надзора)

Код по общероссийскому базовому перечню или региональному перечню

0030

2. Категории потребителей работы Органы государственной власти. В интересах общества.

3. Показатели, характеризующие объем и (или) качество работы

3.1. Показатели, характеризующие качество работы

Уникальный номер реестровой записи <sup>5</sup>	Показатель, характеризующий содержание работы (по справочникам)			Показатель, характеризующий условия (формы) выполнения работы (по справочникам)		Показатель качества работы			Значение показателя качества работы			допустимые (возможные) отклонения от установленных показателей качества работы	
	(наименование показателя)	(наименование показателя)	(наименование показателя)	(наименование показателя)	(наименование показателя)	наименование показателя	единица измерения		2026 год (1-й год планового периода)	2027 год (2-й год планового периода)	2028 год (3-й год планового периода)	в процентах	абсолютные показатели
							наименование	код по ОКЕИ					
1	2	3	4	5	6	7	8	9	10	11	12	13	14
712011.P.80.1.00300001002	Обеспечение контрольного (надзорного) мероприятия органов государственной исполнительной власти и подведомственных учреждений			в плановой форме	в плановой форме	Отношение количества направленных заявок на обеспечение надзорного мероприятия к количеству исполненных заявок	процент	744	100	100	100	10	-

3.2. Показатели, характеризующие объем работы:

Уникаль- ный номер реестровой записи <sup>5</sup>	Показатель, характеризующий содержание работы (по справочникам)			Показатель, характеризующий условия (формы выполнения работы (по справочникам)		Показатель объема работы			Значение показателя качества работы			Размер платы (цена, тариф)			Допустимые (возможные) отклонения от установленных показателей объема работы		
	_____	_____	_____	_____	_____	наимено- вание показа- теля	единица измерения		описа- ние работы	2026 год (очеред- ной фи- нансовый год)	2027 год (1-й год планово- го перио- да)	2028 год (2-й год планово- го перио- да)	2026 год (очеред- ной фи- нансовый год)	2027 год (1-й год планово- го перио- да)	2028 год (2-й год планово- го перио- да)	в про- центах	абсолютные показатели
							наимено- вание	код по ОКЕИ									
1	2	3	4	5	6	7	8	9	10	11	12	13	14	15	16	17	18
712011.P.8 0.1.003000 01002	Обеспечение контрольного (надзорного) мероприятия органов государственной исполнительной власти и подведомственных учреждений			в планово й форме	в плановой форме	Количество исполнен ных заявок	единица	642	Лабораторное обеспечение государственного экологического надзора	61	61	61	14,527.50	15,209.20	15,814.80	10	6

Часть II. Сведения о выполняемых работах

Раздел 10

1. Наименование работы Лабораторно- аналитическое сопровождение государственного контроля (надзора)

Код по общероссийскому  
базовому перечню или  
региональному перечню

0030

2. Категории потребителей работ Органы государственной власти. В интересах общества.

3. Показатели, характеризующие объем и (или) качество работы

3.1. Показатели, характеризующие качество работы

Уникальный номер реестровой записи <sup>5</sup>	Показатель, характеризующий содержание работы (по справочникам)			Показатель, характеризующий условия (формы) выполнения работы (по справочникам)		Показатель качества работы			Значение показателя качества работы			Допустимые (возможные) отклонения от установленных показателей качества работы	
	<div>_____</div> <div>(наименование показателя)</div>	<div>_____</div> <div>(наименование показателя)</div>	<div>_____</div> <div>(наименование показателя)</div>	<div>_____</div> <div>(наименование показателя)</div>	наименование показателя	единица измерения		2026 год (1-й год планового периода)	2027 год (2-й год планового периода)	2028 год (3-й год планового периода)	в про- центах	абсолютные показатели	
						наимено- вание	код по ОКЕИ						
1	2	3	4	5	6	7	8	9	10	11	12	13	14
712011.Р.80.1 .00300001002	Инструментальное сопровождение контрольного (надзорного) мероприятия по отбору проб			в плановой форме	в плановой форме	Отношение количества направленных заявок на обеспечение надзорного мероприятия к количеству исполненных заявок	процент	744	100	100	100	10	-

3.2. Показатели, характеризующие объем работы:

Уникаль- ный номер реестровой записи <sup>5</sup>	Показатель, характеризующий содержание работы (по справочникам)		Показатель, характеризую- щий условия (формы) выполнения работы (по справочникам)		Показатель объема работы			Значение показателя качества работы			Размер платы (цена, тариф)			опустимые (возможны клонения от установле- ных показателей объема работы			
	<div>_____</div> <div>(наименование показателя)</div>	<div>_____</div> <div>(наимено- вание (на име- нов- ани показа- теля)</div>	<div>_____</div> <div>(наименование показателя)</div>	<div>_____</div> <div>(наименование показателя)</div>	наимено- вание показа- теля	единица измерения		описа- ние работы	2026 год (очеред- ной фи- нансовый год)	2027 год (1-й год планово- го перио- да)	2028 год (2-й год планово- го перио- да)	2026 год (очеред- ной фи- нансовый год)	2027 год (1-й год планово- го перио- да)	2028 год (2-й год планово- го перио- да)	в про- центах	абсолютны показателя	
						наимено- вание	код по ОКЕИ										
1	2	3	4	5	6	7	8	9	10	11	12	13	14	15	16	17	18
712011.Р.80 .1.00300001 002	Инструментальное сопровождение контрольного (надзорного) мероприятия по отбору проб		в плановой форме	в плановой форме	Количество исполненных заявок	единица	642	Лабораторное обеспечение государственного экологического надзора	550	550	550	800.00	832.00	865.20	10	6	

Часть III. Прочие сведения о государственном задании

1. Основания (условия и порядок) для досрочного прекращения выполнения государственного задания

Согласно постановлению Правительства Севастополя от 09.08.2018 № 513-ПП

2. Иная информация, необходимая для выполнения (контроля за выполнением) государственного задания

Согласно постановлению Правительства Севастополя от 09.08.2018 № 513-ПП

3. Порядок контроля за выполнением государственного задания

Форма контроля	Периодичность	Государственные органы города Севастополя (государственные органы), осуществляющие контроль за выполнением государственного задания
1	2	3
камеральная проверка	ежемесячно (проверка отчета о выполнении работ в натуре путем согласования)	Севприроднадзор
камеральная проверка	ежеквартально (проверка отчета об исполнении государственного задания)	Севприроднадзор
выездная	1. По мере необходимости (в случае поступления обоснованных жалоб потребителей) 2. В соответствии с планом проведения проверок	Севприроднадзор


4. Требования к отчетности о выполнении государственного задания

4.1. Периодичность представления отчетов о выполнении государственного задания	ежемесячно отчет о выполнении работ в натуре, ежеквартально отчет о выполнении государственного задания, раз в год предварительный отчет по ожидаемому исполнению за год государственного задания, раз в год - отчет за год о выполнении государственного задания
4.2. Сроки представления отчетов о выполнении государственного задания	отчет о выполнении работ в натуре - до 5 числа месяца следующего за отчетным; отчет о выполнении государственного задания до 7 числа месяца, следующего за отчетным кварталом с пояснительной запиской; отчет за год о выполнении государственного задания до 25 января года следующего за отчетным с пояснительной запиской.
4.2.1. Сроки представления предварительного отчета о выполнении государственного задания	предварительный отчет о выполнении государственного задания до 20 ноября текущего года




4.3. Иные требования к отчетности о выполнении государственного задания	
5. Иные показатели, связанные с выполнением государственного задания	<p>количество наблюдаемых проявлений за опасными экзогенными геологическими процессами, количество пунктов наблюдений за участками загрязнения подземных вод, количество наблюдательных скважин гидрогеодеформационного поля, количество пунктов наблюдений региональной сети мониторинга за участками загрязнения подземных вод: показатель годовой в связи с особенностями технологического цикла геологоразведочных работ, ежеквартально представляется пояснительная записка о ходе исполнения государственного задания</p>

Заместитель директора Департамента  
- начальник Государственной  
экологической инспекции




Директор  
ГБУ Севастополя "Экоцентр"

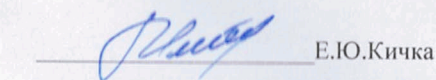


Р.В. Андреев

Заместитель директора Департамента  
- начальник Управления  
регулирования природопользования  
и разрешительной деятельности




Главный бухгалтер - начальник отдела  
ГБУ Севастополя "Экоцентр"




Е.Ю. Кичка


Начальник отдела лесного хозяйства




Заместитель начальника государственной  
экологической инспекции - начальник отдела  
государственного экологического надзора



Начальник отдела регулирования  
недропользования



Начальник отдела геологического надзора,  
надзора за водными ресурсами



Верно

В настоящем документе прошито,  
пронумеровано и скреплено печатью  
17 (сорок семь) листов  
Начальник отдела ведомственного  
контроля и планирования

 О.Н.Цалоева

